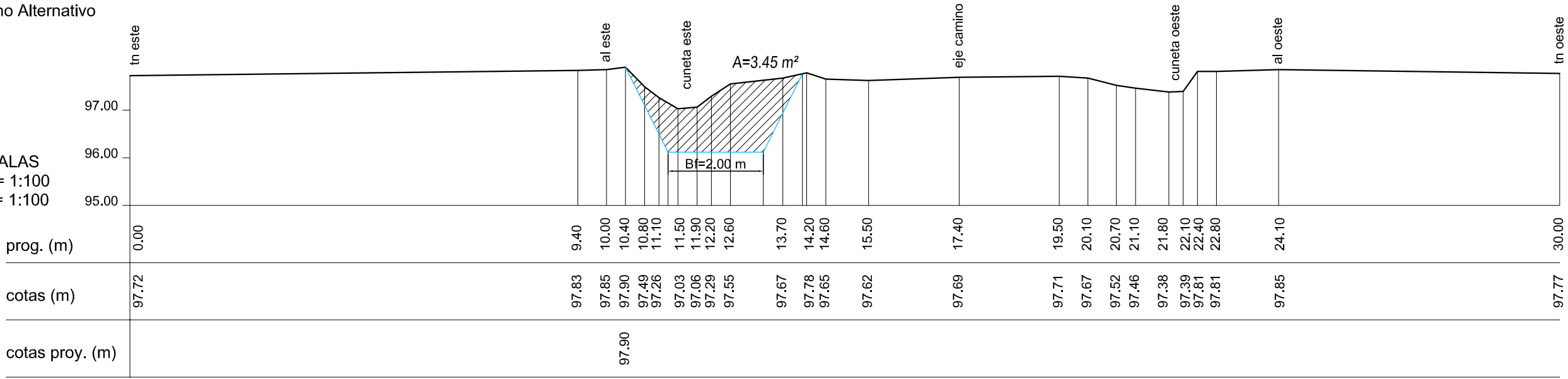


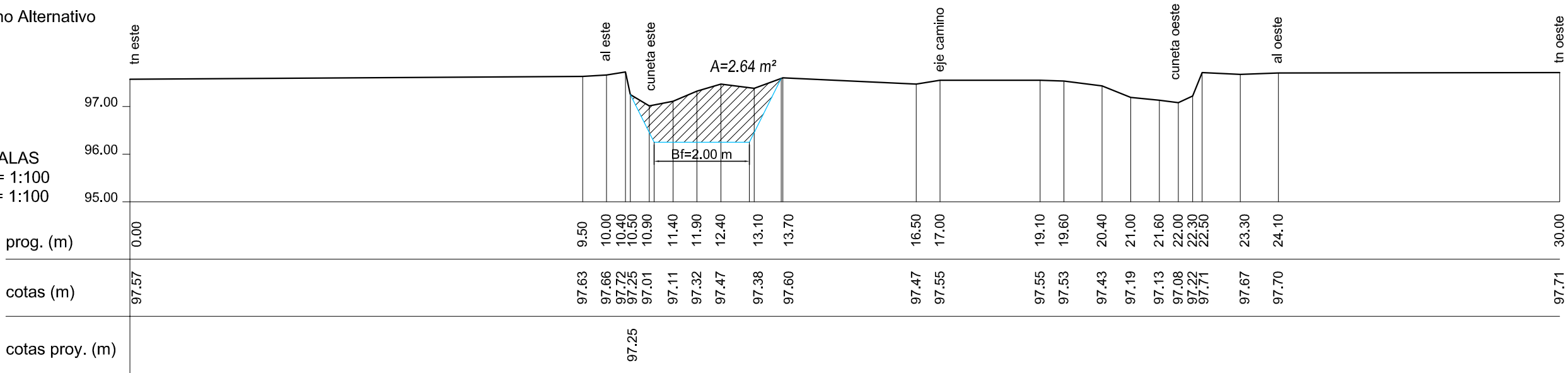
PERFIL 30  
prog. 0.300 km  
Camino Alternativo

ESCALAS  
Hor = 1:100  
Ver = 1:100

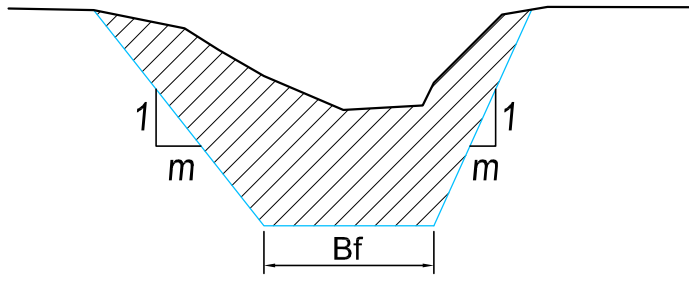


PERFIL 31  
prog. 0.600 km  
Camino Alternativo

ESCALAS  
Hor = 1:100  
Ver = 1:100



Sección Tipo



m: variable (0,5 ~ 2,0)  
Bf: variable (1.0 ~ 2.0)

- NOTAS:
- LAS MEDIDAS SE INDICAN EN METROS.
  - LAS COTAS ESTÁN REFERIDAS AL IGN.



PROVINCIA DE SANTA FE  
MINISTERIO DE INFRAESTRUCTURA Y TRANSPORTE  
SECRETARIA DE RECURSOS HÍDRICOS  
SUBSECRETARIA DE PLANIFICACION  
DIRECCION PROVINCIAL DE ESTUDIOS Y PROYECTOS

OPERADOR TECNICO:  
Agr. Jorge BLUMBERG

PROYECTISTA:  
Ing. Patricia RUGGERI

DIBUJANTE:  
F. SADONE

JEFE AREA DE PROYECTO:  
Ing. Raúl NAVARRO

DIRECTOR PROVINCIAL DE EST. Y PROYECTOS:  
Ing. Sergio ROJAS

SUBSECRETARIO DE PLANIFICACIÓN:  
Ing. Daniel BARCOS

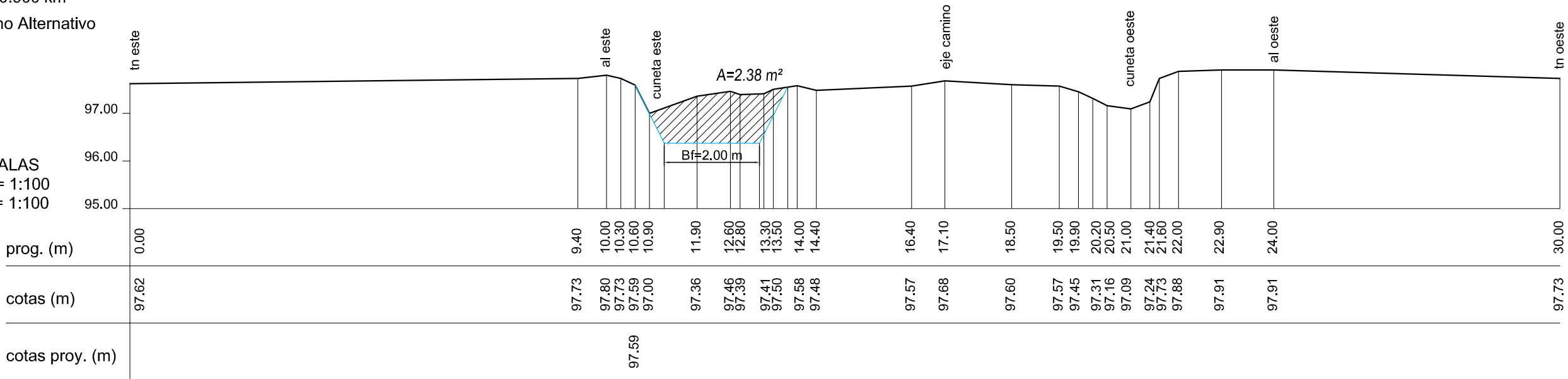
OBRA: REACONDICIONAMIENTO CANAL PERIMETRAL SUR Y ALTERNATIVA DESAGÜE CAMINO COMUNAL. CARRERAS, DPTO. GRAL. LÓPEZ.

PLANO: PERFILES TRANSVERSALES DE PROYECTO - Prog. 0,300 y 0,600 km - CAMINO ALTERNATIVO.

SECRETARIO: Ing. Roberto PORTA	ESCALAS: INDICADAS	PLANO Nº 09
MINISTRO: Ing. José León GARIBAY	FECHA: MARZO 2016	


PERFIL 32  
prog. 0.900 km  
Camino Alternativo

ESCALAS  
Hor = 1:100  
Ver = 1:100

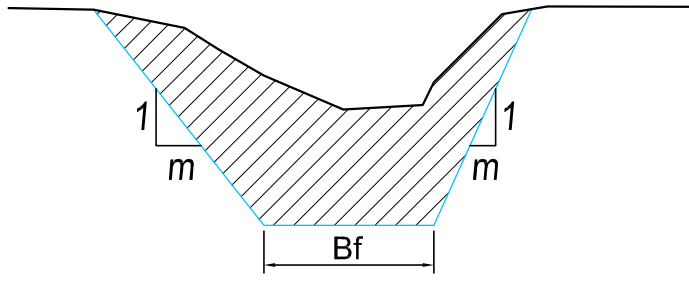


PERFIL 33  
prog. 1.200 km  
Camino Alternativo

ESCALAS  
Hor = 1:100  
Ver = 1:100



Sección Tipo



m: variable (0,5 ~ 2,0)  
Bf: variable (1.0 ~ 2.0)

- NOTAS:
- LAS MEDIDAS SE INDICAN EN METROS.
  - LAS COTAS ESTÁN REFERIDAS AL IGN.



PROVINCIA DE SANTA FE  
MINISTERIO DE INFRAESTRUCTURA Y TRANSPORTE  
SECRETARIA DE RECURSOS HÍDRICOS  
SUBSECRETARIA DE PLANIFICACION  
DIRECCION PROVINCIAL DE ESTUDIOS Y PROYECTOS

OPERADOR TECNICO:  
Agr. Jorge BLUMBERG

PROYECTISTA:  
Ing. Patricia RUGGERI

DIBUJANTE:  
F. SADONE

JEFE AREA DE PROYECTO:  
Ing. Raúl NAVARRO

DIRECTOR PROVINCIAL DE EST. Y PROYECTOS:  
Ing. Sergio ROJAS

SUBSECRETARIO DE PLANIFICACIÓN:  
Ing. Daniel BARCOS

OBRA: REACONDICIONAMIENTO CANAL PERIMETRAL SUR Y ALTERNATIVA DESAGÜE CAMINO COMUNAL. CARRERAS, DPTO. GRAL. LÓPEZ.

PLANO: PERFILES TRANSVERSALES DE PROYECTO - Prog. 0,900 y 1,200 km - CAMINO ALTERNATIVO.

SECRETARIO: Ing. Roberto PORTA	ESCALAS: INDICADAS	PLANO Nº 10
MINISTRO: Ing. José León GARIBAY	FECHA: MARZO 2016	